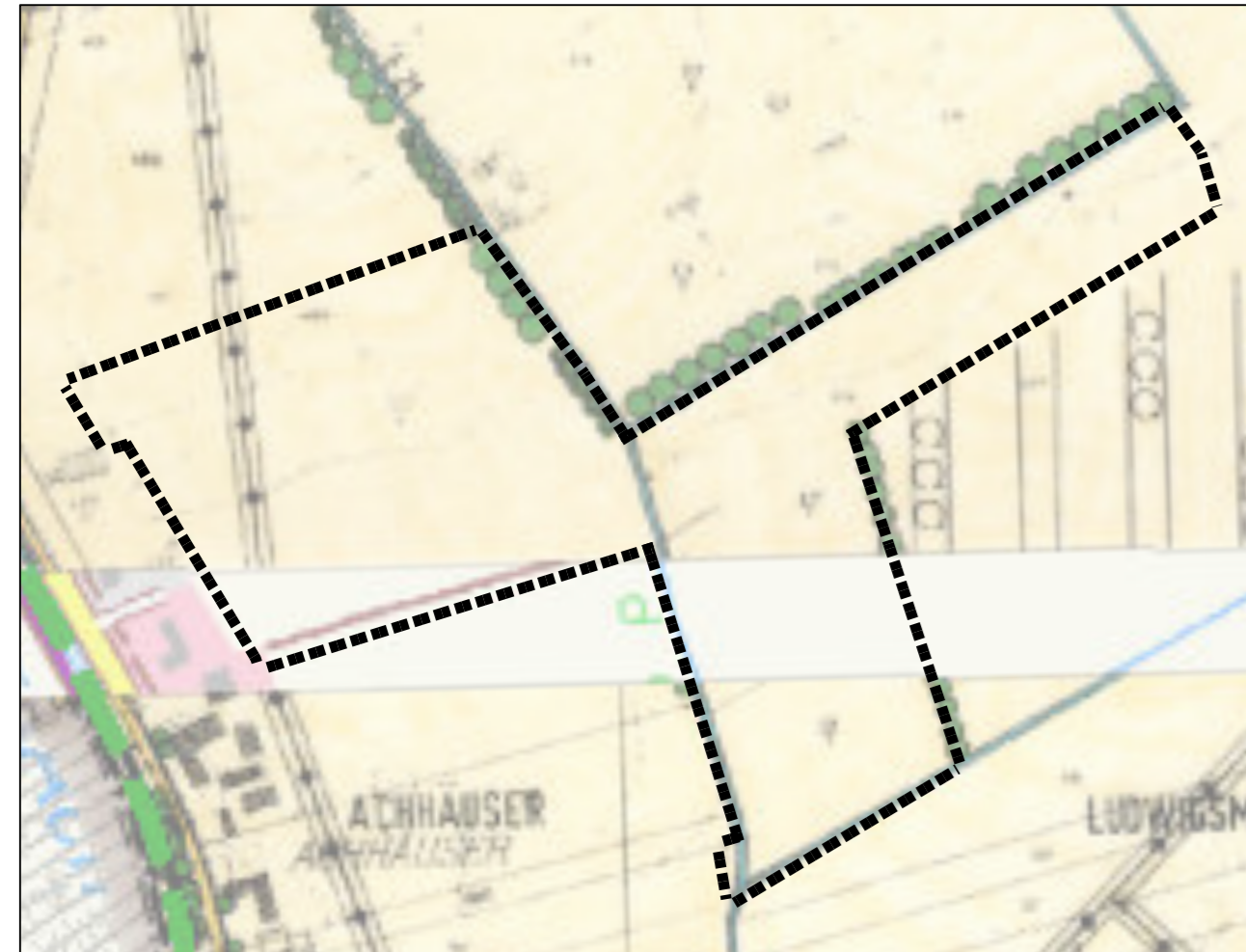
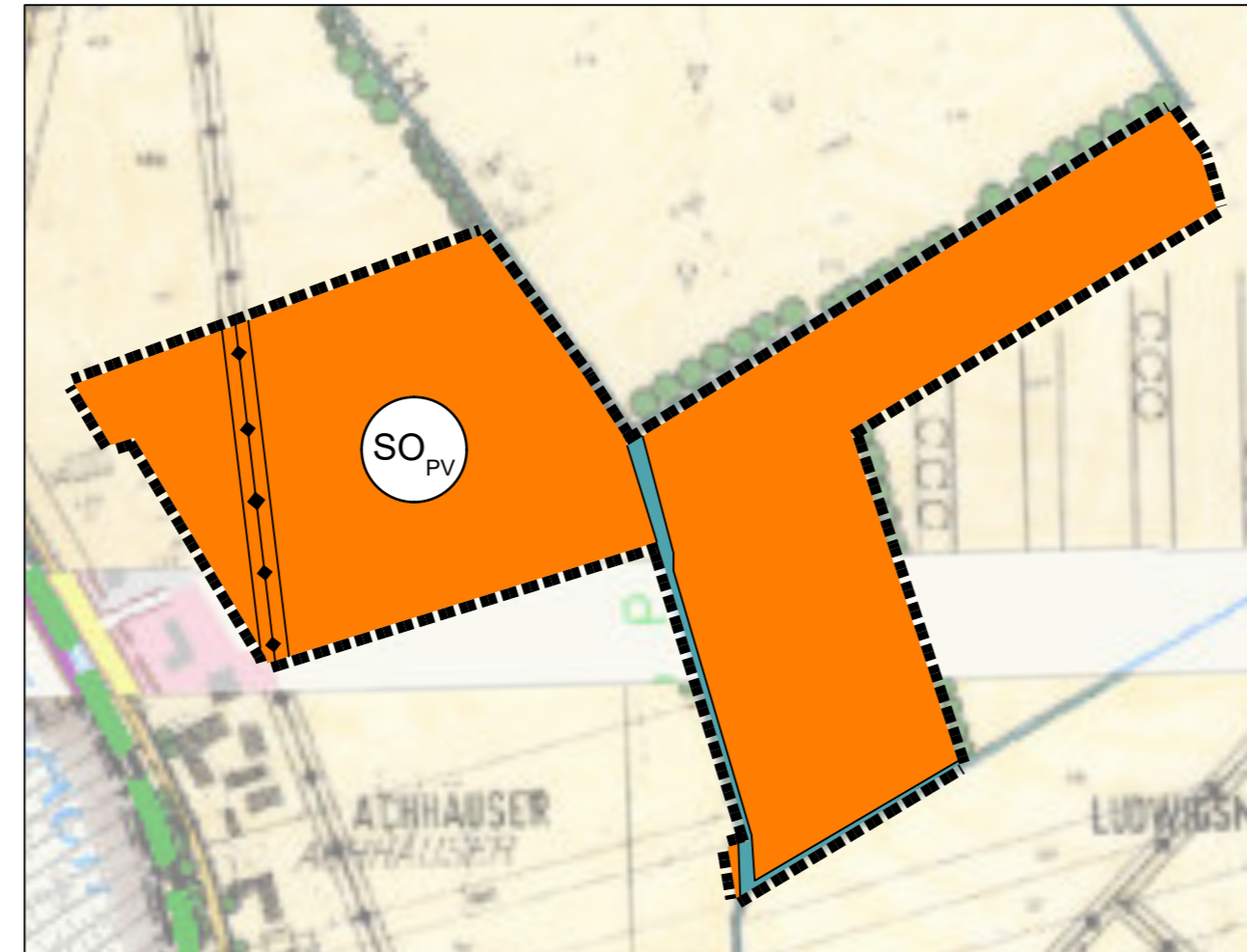


# Rechtswirksamer Flächennutzungsplan der Gemeinde Königsmoos



# Flächennutzungsplanänderung durch das Deckblatt Nr. 7



**Legende**

- Geltungsbereich der Änderung des Flächennutzungsplanes durch Deckblatt
- Flächen für die Landwirtschaft
- Bachlauf, Graben
- Elektrische Freileitung mit Schutzzone 110 KV / 20 KV

**Legende**

- Geltungsbereich der Änderung des Flächennutzungsplanes durch Deckblatt
- Flächen für die Landwirtschaft
- Bachlauf, Graben
- Elektrische Freileitung mit Schutzzone 110 KV / 20 KV
- Sondergebiet für die Nutzung von Solarenergie gemäß § 11 Abs. 2 BauNVO

## VERFAHREN

- Die Gemeinde Königsmoos hat in der Sitzung vom ..... gemäß § 2 Abs. 1 BauGB die Änderung des Flächennutzungsplans durch das Deckblatt Nr. 7 beschlossen. Der Änderungsbeschluss wurde am ..... ortsüblich bekannt gemacht.
- Die frühzeitige Öffentlichkeitsbeteiligung gemäß § 3 Abs. 1 BauGB mit öffentlicher Darlegung und Anhörung für den Vorentwurf des Flächennutzungsplandeckblatts Nr. 7 in der Fassung vom ..... hat in der Zeit vom ..... bis ..... stattgefunden.
- Die frühzeitige Beteiligung der Behörden und sonstigen Träger öffentlicher Belange gemäß § 4 Abs. 1 BauGB für den Vorentwurf des Flächennutzungsplandeckblatts Nr. 7 in der Fassung vom ..... hat in der Zeit vom ..... bis ..... stattgefunden.
- Zum Entwurf des Flächennutzungsplandeckblatts Nr. 7 in der Fassung vom ..... wurden die Behörden und sonstigen Träger öffentlicher Belange gemäß § 4 Abs. 2 BauGB in der Zeit vom ..... bis ..... beteiligt.
- Der Entwurf des Flächennutzungsplandeckblatts Nr. 7 in der Fassung vom ..... wurde mit der Begründung gemäß § 3 Abs. 2 BauGB in der Zeit vom ..... bis ..... öffentlich ausgelegt.
- Die Gemeinde Königsmoos hat mit Beschluss des Gemeinderats vom ..... das Flächennutzungsplandeckblatt Nr. 7 in der Fassung vom ..... festgestellt.

Königsmoos, den ..... (Siegel)

Heinrich Seißler, 1. Bürgermeister

7. Das Landratsamt Neuburg-Schrobenhausen hat das Flächennutzungsplandeckblatt Nr. 7 mit Bescheid vom ....., Az. .... gemäß § 6 BauGB genehmigt.

Deggendorf, den ..... (Siegel)

8. Die Erteilung der Genehmigung des Flächennutzungsplandeckblatts Nr. 7 wurde am ..... gemäß § 6 Abs. 5 BauGB ortsüblich bekannt gemacht. Das Flächennutzungsplandeckblatt Nr. XX wird seit diesem Tag zu den üblichen Dienststunden der Gemeinde zu jedermanns Einsicht bereitgehalten und über dessen Inhalt auf Verlangen Auskunft gegeben. Das Flächennutzungsplandeckblatt Nr. 7 ist damit rechtswirksam. Auf die Rechtsfolgen des §§ 214 und §§ 215 BauGB sowie auf die Einsehbarkeit des Flächennutzungsplandeckblatts Nr. 7 einschl. Begründung und Umweltbericht wurde in der Bekanntmachung hingewiesen.

Königsmoos, den ..... (Siegel)

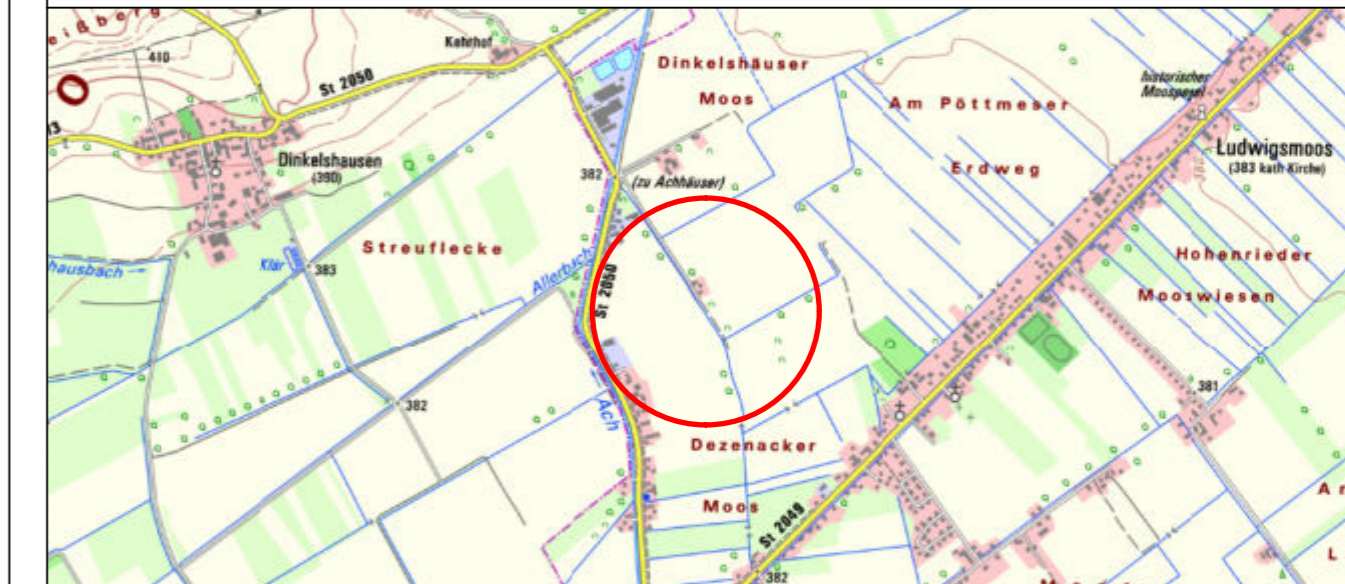
Heinrich Seißler, 1. Bürgermeister

# Änderung des Flächennutzungsplans durch das Deckblatt Nr. 7 „Solarpark Achhäuser I“



Gemeinde: Königsmoos  
 Landkreis: Neuburg-Schrobenhausen  
 Regierungsbezirk: Oberbayern

**Vorentwurf 26.09.2023**



## Übersichtsplan 1 : 25.000

**Planunterlagen:**  
 Grundkarte erstellt von Ingenieurbüro Geoplan, Osterhofen, auf digitaler Flurkarte der Bayerischen Vermessungsverwaltung.  
**Untergrund:**  
 Aussagen über Rückschlüsse auf die Untergrundverhältnisse und die Bodenbeschaffenheit können weder aus den amtlichen Karten, aus der Grundkarte noch aus Zeichnungen und Text abgeleitet werden.  
**Nachrichtliche Übernahmen:**  
 Für nachrichtlich übernommene Planungen und Gegebenheiten kann keine Gewähr übernommen werden.  
**Urheberrecht:**  
 Für die Planung behalten wir uns alle Rechte vor. Ohne unsere Zustimmung darf die Planung nicht geändert werden.

**Entwurfsverfasser:**

**GeoPlan**  
 Donau-Gewerbepark 5, 94486 Osterhofen  
 FON: 09932 9544-0 / FAX: 09932 9544-77  
 E-MAIL: info@geoplan-online.de

**Projektleitung: Sebastian Kuhn**

Projekt: Solarpark\_Achhäuser\_I | Datei: 1.1\_FNP-5000\_Solarpark\_Achhäuser\_I | **L2305056**