









PLANZEICHEN

-  Bearbeitungsgebiet
-  Neubau Asphaltweg
-  Neubau Wassergebundene Wegedecke
-  Erneuerung Deckschicht bei Wassergebundener Wegedecke
-  Oberflächenbeschichtung mit Splitt
-  Neubau Flurweg (Schotter)

Plangrundlage: Amt für Ländliche Entwicklung München, Digitale Flurkarte


Änderungen	
d	
c	
b	
a	
Name	Datum
Bemerkungen	

Vorhaben: Dorferneuerung Klingsmoos

Vorhabensträger:

Amt für Ländliche Entwicklung München
Infanteriestraße 1, 80797 München, Tel.: 089 / 1213-0
Gemeinde Königsmoos
Neuburger Straße 10, 86669 Königsmoos, Tel.: 08 / 0, Fax: 08 / 0

Planverfasser:



OKOPLAN - Ingenieurbüro für Landschaftsplanung
Erlenstraße 1b, 85092 Kösching, Tel.: 08456 / 8799, Fax: 08456 / 8470

VORABZUG
vom 24.04.2015

Name	Datum	Dorferneuerung Klingsmoos Bau und Ausbau von Flur-, Rad-, Reit- und Wanderwegen	
Bearb. Brauner	24.04.2015	Maststab: 1 : 25.000	Plan Nr.: DEK_W
Gez. ED / FI	24.04.2015		
Geprüft Brauner			Anlagen Nr.: B 2.3
Gesehen			