

Vorhaben- und Erschließungsplan
,Solarpark Ludwigsmoos II'

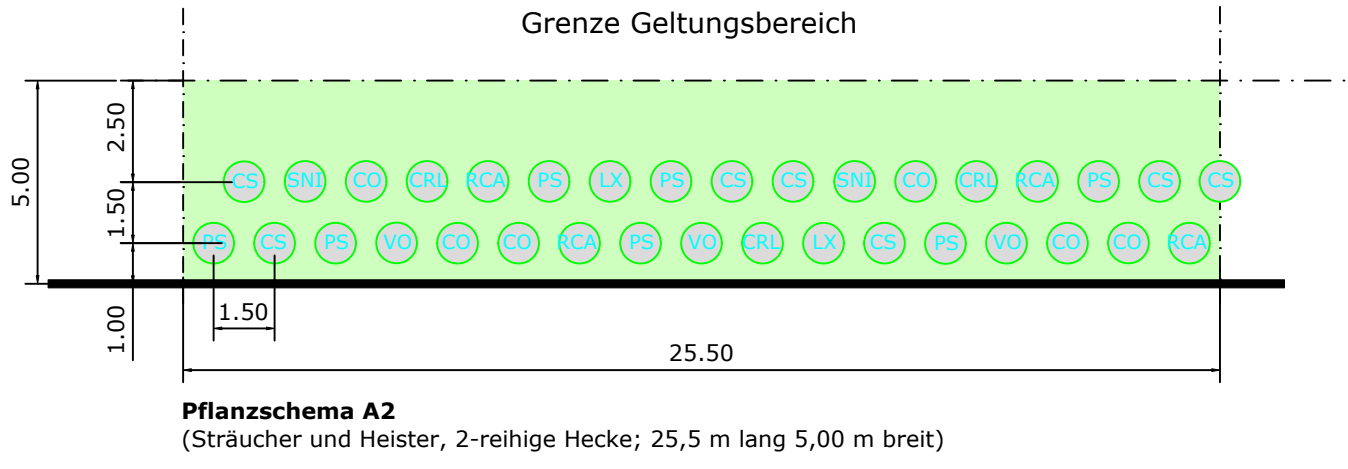
- V1** Vermeidungsmaßnahme:
V1: Grünland innerhalb PV-Anlage / Modulfäche
Ansaat mit Regionalem Saatgut, Kräuteranteil 30 %
Pflege durch 1-2 schürige Mahd, wobei drei Viertel der Fläche 2-schürig (1. Schnitt ab 01. Juli, 2. Schnitt ab 15. August), das verbleibende Viertel 1-schürig (ab 15. August) gemäht wird. Die Verteilung der 1- bzw. 2-schürigen Teilflächen ist jährlich wechselnd anzuordnen. Das Mahdgut ist abzufahren.
Alternativ ist eine Beweidung möglich.
- A1** Ausgleichsflächen
Maßnahmen:
A1: Entwicklung artenreicher Säume und Staudenfluren (K132)
Herstellung: artenreiche blütenreiche, autochthone Saatgutmischung
Pflege: Die Staudenfluren/Säume werden alle zwei bis drei Jahre im Herbst abschnittsweise gemäht. Das Mahdgut ist abzufahren.
- A2: Heckenpflanzung**
2-reihig, Arten siehe Pflanzschema
Herstellung: Anpflanzung mit einzelnen Gehölzgruppen und Hecken aus heimischen Sträuchern (Vorkommensgebiet 6.1 Alpenvorland) in den dargestellten Bereichen.
Pflege der Hecken: In den ersten drei Jahren Heckenbereiche regelmäßig ausmähen, um ein sicheres Anwachsen der Pflanzung zu gewährleisten.
Danach ist abschnittsweises „Auf den Stock setzen“ möglich, Abstand mindestens 7 Jahre. Dabei sind Überhälter in Form von einzelnen Bäumen bzw. Sträuchern zu belassen. Schnittgut ist zu entfernen. Zeitraum für die Pflegemaßnahme: 01. Oktober - 28. Februar.
- A3: Flächeneingrünung mit lockeren Hecken und Gehölzgruppen (B112)**
2-reihig, Arten siehe Pflanzschema
Herstellung: Anpflanzung mit einzelnen Gehölzgruppen und Hecken aus niedrigwüchsigen, heimischen Sträuchern (Vorkommensgebiet 6.1 Alpenvorland) in den dargestellten Bereichen.
Pflege der Hecken: In den ersten drei Jahren Heckenbereiche regelmäßig ausmähen, um ein sicheres Anwachsen der Pflanzung zu gewährleisten.
Danach ist abschnittsweises „Auf den Stock setzen“ möglich, Abstand mindestens 7 Jahre. Dabei sind Überhälter in Form von einzelnen Bäumen bzw. Sträuchern zu belassen. Schnittgut ist zu entfernen. Zeitraum für die Pflegemaßnahme: 01. Oktober - 28. Februar.

- Bestand - nachrichtlich**
- Flurgrenzen, Flurnummern
 - Erschließungsweg: bestehender Flurweg außerhalb des Geltungsbereiches
 - überörtliche Verkehrsfläche
 - Wald- und sonstige Gehölzbestände
 - Graben 132 (nordwestlich), Graben 132a (südöstlich) inkl. ab Böschungsoberkante 5 m Abstand

- Ver-/Entsorgung
- Wasserver- und Entsorgung**
Ein Schmutzwasser- bzw. - Kanalschluss oder Trinkwasseranschluss ist nicht notwendig.
 - Strom-/Telekommunikationsversorgung**
Telekommunikationseinrichtungen sind im Planungsgebiet nicht erforderlich.
Die Energieeinspeisung der geplanten PV-Anlage im Sondergebiet erfolgt über eine noch festzulegende Übergabestation außerhalb des Geltungsbereiches. Die Kabel werden von den Enden der Modultische unterirdisch zum Technikraum verlegt.

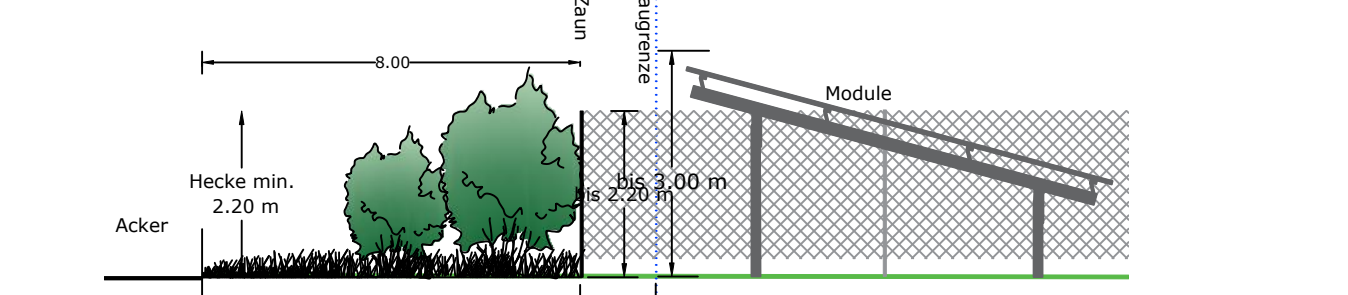
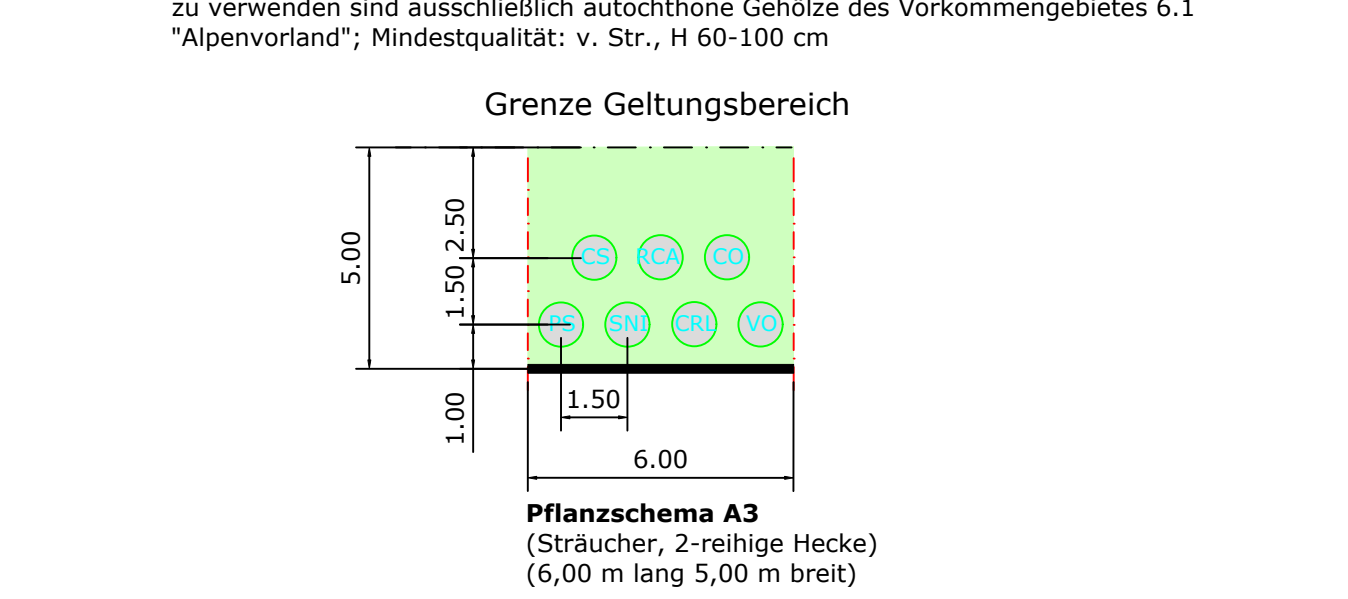
Pflanzliste -Pflanzschema A2			
Menge je Abschnitt	BOT-NAME	Name	Kürzel
4	Rosa canina	Hundsrose	RCA
2	Sambucus nigra	Schwarzer Holunder	SNI
3	Crataegus laevigata	Weißdorn	CRL
2	Lonicera xylosteum	Rote Heckenrösche	LX
7	Cornus sanguinea	Roter Hartriegel	CS
6	Corylus avellana	Haselnuss	CO
7	Prunus spinosa	Schlehe	PS
3	Viburnum opulus	Gemeiner Schneeball	VO

zu verwenden sind ausschließlich autochthone Gehölze des Vorkommensgebietes 6.1 "Alpenvorland"; Mindestqualität: v. Str., H 60-100 cm



Pflanzliste -Pflanzschema A3			
Menge je Abschnitt	BOT-NAME	Name	Kürzel
1	Rosa canina	Hundsrose	RCA
1	Sambucus nigra	Schwarzer Holunder	SNI
1	Crataegus laevigata	Weißdorn	CRL
1	Cornus sanguinea	Roter Hartriegel	CS
1	Corylus avellana	Haselnuss	CO
1	Prunus spinosa	Schlehe	PS
1	Viburnum opulus	Gemeiner Schneeball	VO

zu verwenden sind ausschließlich autochthone Gehölze des Vorkommensgebietes 6.1 "Alpenvorland"; Mindestqualität: v. Str., H 60-100 cm



VORHABEN- UND ERSCHLIEßUNGSPLAN

zum vorhabenbezogenen
Bebauungs- und Grünordnungsplan

Nr. 29
"Solarpark Ludwigsmoos II"

Gemeinde Königsmoos
Neuburger Straße 10, 86669 Königsmoos
Landkreis Neuburg-Schrobenhausen

Vorentwurf: 30.06.2025
Entwurf: 12.01.2026
Endfassung:

Vorhabenträger:
Anumar GmbH
Haunwöhrer Straße 21, 85051 Ingolstadt

Unterschrift Vorhabenträger

Partnerschaft mbB
Dölesstr. 2, 92237 Sulzbach-Rosenberg
Telefon: +49(0)9661/1047-0
Mail: info@neidl.de/Homepage: neidl.de

NEIDL + NEIDL
Landschaftsarchitekten und Stadtplaner