
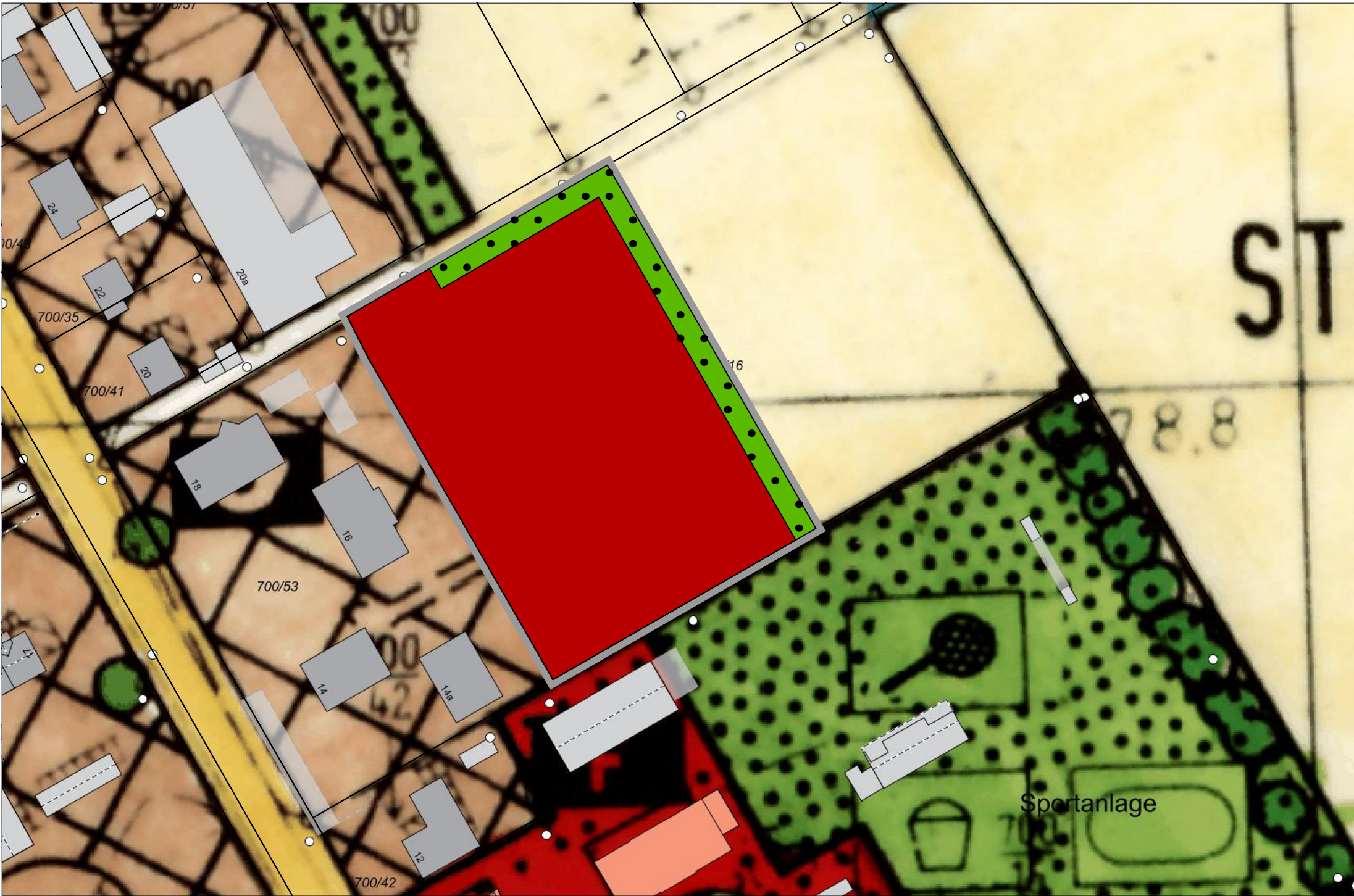


Darstellung wirksamer Flächennutzungsplan:



Darstellung 8. Änderung des Flächennutzungsplans:



Legende

Art der baulichen Nutzung		Überörtlicher Verkehr und örtliche Hauptverkehrszüge		Grünflächen	
	Mischgebiet (§ 6 BauNVO)		Überörtl. und örtl. Hauptverkehrsstraße		Grünflächen
Flächen für den Gemeinbedarf		Flächen für die Landwirtschaft		Zweckbestimmung	
	Flächen für den Gemeinbedarf		Flächen für die Landwirtschaft		Sportplatz
Zweckbestimmung		Sonstige Planzeichen			Tennis
	Feuerwehr		Spielplatz		Grenze des räumlichen Geltungsbereiches der 8. Änderung des Flächennutzungsplans
	Post				

VERFAHRENSVERMERKE

- Der Gemeinderat der Gemeinde Königsmoos hat in der Sitzung vom 28.07.2025 die 8. Änderung des Flächennutzungsplans beschlossen. Der Aufstellungsbeschluss wurde am _____ ortsüblich bekanntgemacht.
- Die frühzeitige Öffentlichkeitsbeteiligung gemäß § 3 Abs. 1 BauGB mit öffentlicher Darlegung und Anhörung für den Vorentwurf der 8. Änderung des Flächennutzungsplans in der Fassung vom 28.07.2025 hat in der Zeit vom 01.08.2025 bis 15.09.2025 stattgefunden.
- Die frühzeitige Beteiligung der Behörden und sonstigen Träger öffentlicher Belange gemäß § 4 Abs. 1 BauGB für den Vorentwurf der 8. Änderung des Flächennutzungsplans in der Fassung vom 28.07.2025 hat in der Zeit vom 01.08.2025 bis 15.09.2025 stattgefunden.
- Zu dem Entwurf der 8. Änderung des Flächennutzungsplans in der Fassung vom _____ wurden die Behörden und sonstigen Träger öffentlicher Belange gemäß § 4 Abs. 2 BauGB in der Zeit vom _____ bis _____ beteiligt
- Der Entwurf der 8. Änderung des Flächennutzungsplans in der Fassung vom _____ wurde mit der Begründung gemäß § 3 Abs. 2 BauGB in der Zeit vom _____ bis _____ im Internet veröffentlicht. Als alternative Zugangsmöglichkeit im Sinne des § 3 Abs. 2 Satz 4 Nr. 4 BauGB lagen die Unterlage im Rathaus der Gemeinde während der allgemeinen Dienstzeiten aus. Die Unterlagen wurden über das zentrale Internetportal des Landes zugänglich gemacht.
- Die Gemeinde Königsmoos hat mit Beschluss des Gemeinderates vom _____ die 8. Änderung des Flächennutzungsplans in der Fassung vom _____ festgestellt.

Königsmoos, den

(Siegel)

(1. Bürgermeister Heinrich Seißler)

- Das Landratsamt Neuburg-Schrobenhausen hat die 8. Änderung des Flächennutzungsplans mit Bescheid vom _____ AZ _____ gemäß § 6 BauGB genehmigt.

8) Ausgefertigt

Königsmoos, den

(Siegel)

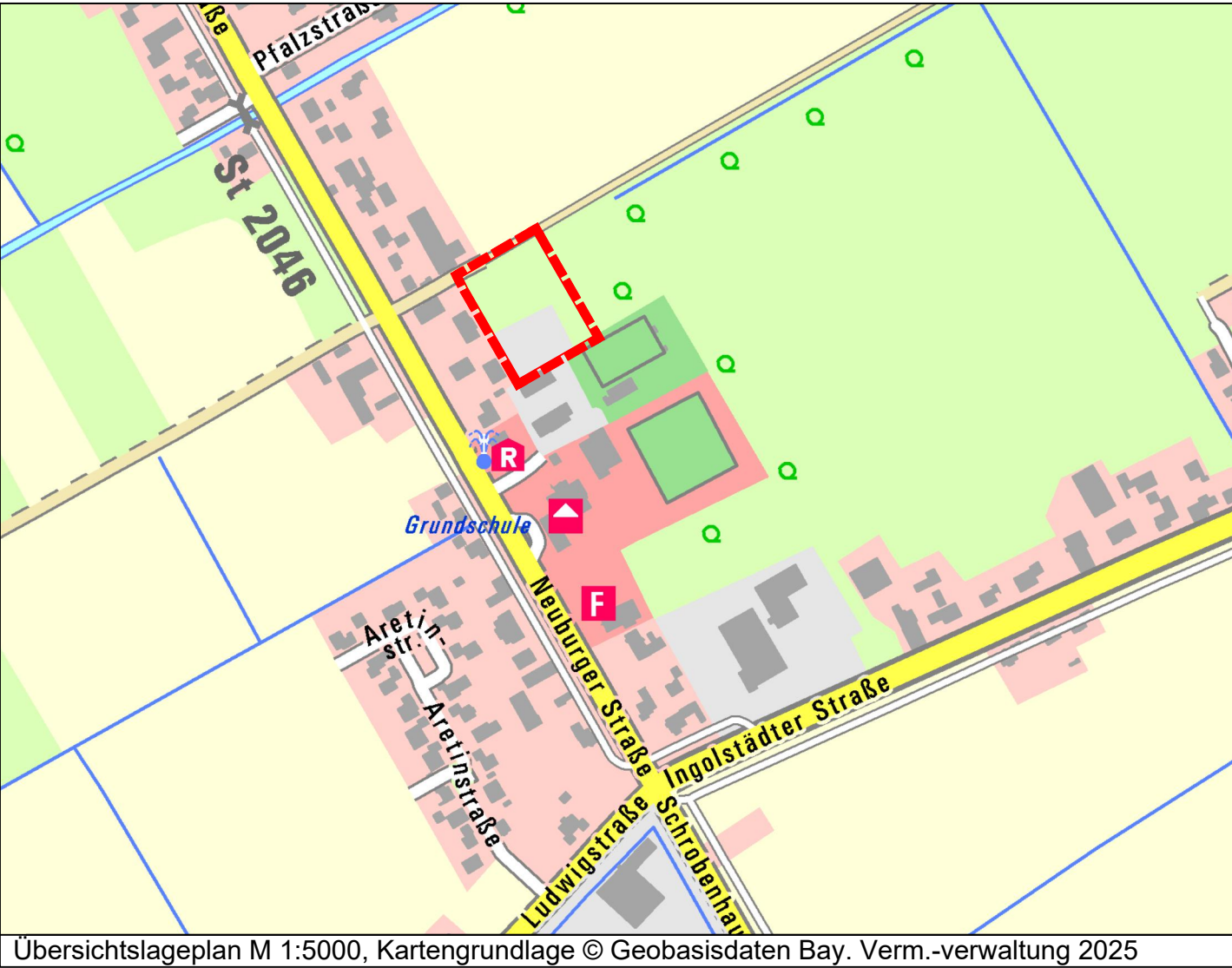
(1. Bürgermeister Heinrich Seißler)

- Die Erteilung der Genehmigung der 8. Änderung des Flächennutzungsplans wurde am _____ gemäß § 6 Abs. 5 BauGB ortsüblich bekannt gemacht. Der Flächennutzungsplan mit Begründung und zusammenfassender Erklärung wird seit diesem Tag zu den üblichen Dienststunden in der Gemeinde zu jedermanns Einsicht bereitgehalten und über dessen Inhalt auf Verlangen Auskunft gegeben. Die 8. Änderung des Flächennutzungsplans ist damit wirksam. Auf die Rechtsfolgen der §§ 214 und 215 BauGB sowie auf die Einsehbarkeit des Flächennutzungsplans einschl. Begründung und Umweltbericht wurde in der Bekanntmachung hingewiesen.

Königsmoos, den

(Siegel)

(1. Bürgermeister Heinrich Seißler)





Gemeinde Königsmoos

Neuburger Straße 10, OT Stengelheim

86669 Königsmoos

Flächennutzungsplan

Gemeinde Königsmoos

8. Änderung

Format	letzte Änderung:	Datum der Planfassung:	Plan Nr.:
594x594 mm	01.12.2025	01.12.2025	1657 - FNP - 2
TB MARKERT Stadtplaner * Landschaftsarchitekt PartG mbB Fleischhauer, Merdes, Brahm		Planfassung:	
Bearbeitung: Jeroen Erhardt Axel Reingruber Helena Blaschke		Unterschrift des Planers:	
Pilleneuther Str. 34 90459 Nürnberg Amtsgericht Nürnberg PR 286 USI-IdNr. DE315889497		Tel. (0911) 999876-0 Fax (0911) 999876-54 info@tb-markert.de https://www.tb-markert.de	



Stadtplaner • Landschaftsarchitekten