

Vorhabenbezogener Bebauungs- und Grünordnungsplan 'Solarpark Ludwigsmoos III'

Sondergebiet Photovoltaik

Planungsrechtliche Voraussetzungen:

Gemeinde Königsmoos erlässt gemäß § 2 Abs. 1, § 9 und § 12 des Baugesetzbuches (BauGB), Art. 23 der Gemeindeordnung für den Freistaat Bayern (GO), Art. 81 Bayer. Bauordnung (BayBO), der Verordnung über die bauliche Nutzung der Grundstücke (BauNVO), der Verordnung über die Ausarbeitung der Bauleitpläne und die Darstellung des Planinhalts (PlanZV 90) folgende Satzung. Die o.a. Rechtsgrundlagen gelten in der jeweils zum Zeitpunkt des Satzungsbeschlusses gültigen Fassung:

B. Festsetzungen

1. Art der baulichen Nutzung



1.1 Sondergebiet Photovoltaik (§ 11 Abs. 2 BauNVO)

Auf dem Grundstück Fl.-Nr. 93 (TF), Gmkg. Ludwigsmoos.

Zulässig ist die Errichtung von freistehenden (gebäudeunabhängigen) Photovoltaikmodulen sowie der Zweckbestimmung des Sondergebietes unmittelbar dienende Nebenanlagen wie technische Einrichtungen zur Erzeugung, Umwandlung, Speicherung und Abgabe von elektrischer Energie.

1.2 Entsprechend § 12 Abs. 3a BauGB sind im Rahmen der festgesetzten Nutzungen nur solche Vorhaben zulässig, zu deren Durchführung sich der Vorhabenträger im Durchführungsvertrag verpflichtet.

1.3 Zeitliche Befristung/Rückbau

Die Art der Nutzung für Photovoltaik wird gem. § 9 Abs. 2 BauGB zeitlich befristet: bis 31.12.2058 ist die Anlage wieder zurückzubauen.

Bis Ablauf dieser Frist sind die Flächen in ihren Urzustand zurückzusetzen. Anlagen und Gebäude sind abzubauen. Als Folgenutzung gilt wieder - entsprechend dem Ausgangszustand vor dieser Sondernutzung - die planungsrechtliche Situation als landwirtschaftliche Nutzfläche. Entsprechendes gilt, falls die Nutzung der Photovoltaikanlage zu einem früheren Zeitpunkt entfallen sollte.

2. Maß der baulichen Nutzung

2.1 Grundfläche

Grundflächenzahl (GRZ) = 0,70

Bei der Ermittlung der Grundflächenzahl ist die Gesamtfläche der aufgeständerten Solarmodule in senkrechter Projektion sowie die Grundfläche der erforderlichen Nebenanlagen zu berücksichtigen.

Dabei ist die Vollversiegelung von Flächen im Sondergebiet auf die erforderlichen Gebäudefundamente zu beschränken. Es sind zwölf Gebäude für Trafo- und Wechselrichter/ Speicher und ähnliche Technik sowie ein Gebäude für Pflegeutensilien mit einer Grundfläche von je maximal 20 m² zulässig. Die Modulische sind mit Ramm- oder Schraubfundamenten aus Metall zu verankern. Sollten Gründungsprobleme vorliegen, können bedarfsorientierte Fundamente (Punkt- oder Streifenfundamente) eingesetzt werden.

2.2 Höhe baulicher Anlagen

Die maximal zulässige Höhe der Module einschließlich Tragekonstruktion, gemessen zwischen der Geländeoberkante und der Oberkante Module, beträgt 3 m. Die Unterkante muss mindestens 0,80 m über dem Boden liegen.

Die maximal zulässige Höhe der Gebäude, gemessen zwischen Geländeoberkante und Oberkante Gebäude, beträgt 3 m.

3. Baugrenze



Die überbaubare Fläche für Photovoltaikmodule und Gebäude werden durch Baugrenzen im Sinne von § 23 Abs. 3 BauNVO festgesetzt

4. Gestaltung baulicher Anlagen

4.1 Dachausbildung

Für alle Gebäude werden Flach- oder Satteldächer mit maximal 30° Neigung festgesetzt. Dachendeckungen in Metall sind nicht zulässig. Als Farbe ist naturrot, rotbraun, grün, grau oder braun in gedeckten Nuancen zu wählen. Alternativ ist eine extensive Dachbegrünung zulässig und empfohlen.


4.2 Fassaden

Durchbrüche, Lüftungsöffnungen und dergleichen müssen siedlungsabgewandt angeordnet werden. Als Material sind naturbelassene Holzverschalungen oder verputzte Fassaden (Fassadenfarbe grün, grau oder braun in gedeckten Nuancen) zulässig. Blechfassaden sind unzulässig.

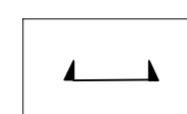
4.3 Werbeanlagen

Werbeanlagen sind bis zu einer maximalen Fläche von 1 m² an der Einfriedung in den jeweiligen Zufahrtbereichen zulässig. Fahnenmasten und elektrische Wechselwerbeanlagen sind nicht zulässig.

5. Örtliche Verkehrsflächen

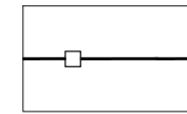


5.1 Die Grundstückszufahrten sind in den im zeichnerischen Teil dargestellten Flächen bis zu einer Breite von 5 m zulässig



5.2 Einfriedungsbereiche des SO-Gebiets

6. Einfriedungen



Einfriedungen sind als Metallzäune, auch mit Kunststoffummantelung und Übersteigerschutz zulässig. Sie dürfen eine Gesamthöhe von 2,20 m über der bestehenden natürlichen Geländeoberkante nicht überschreiten. Durchgehende Betonsockel sind unzulässig. Es sind lediglich Punktfundamente für die Zaunpfosten erlaubt. Die Unterkante des Zaunes ist entsprechend der Geländetopographie mindestens 20 cm über dem Boden durchlässig auszuführen. Sicherungsmaßnahmen gegen Wolfsübergänge sind dann zulässig, wenn die ökologische Durchgängigkeit für Kleintiere erhalten bleibt. Die Einzäunung ist im Zeitraum einer Beweidung gemäß dem Schreiben des Bayerischen Staatsministerium für Umwelt und Verbraucherschutz vom 02.02.2024 wolfabweisen zu gestalten.

7. Geländeoberfläche/Grundwasserschutz

7.1 Das natürliche Geländeeiveau darf maximal um 0,50 m abgegraben oder aufgeschüttet werden.

Das natürliche Geländeeiveau darf maximal um 0,50 m abgegraben oder aufgeschüttet werden. Aufschüttungen müssen mit inertem Material (Z-O-Material entsprechend den Vorgaben der LAGA) bzw. dem Aushubmaterial des Planungsbereichs erfolgen.

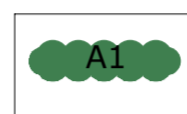
7.2 Sämtliche Bodenbefestigungen sind in sickerfähiger Ausführung (Schotterrasen) herzustellen, so dass das Niederschlagsabwasser breitflächig über die belebte Bodenzone versickern kann. Für stärker befahrene Abschnitte der Sondergebietszufahrt können für Bodenbefestigungen auch Rasengittersteine oder Raserfugenpflaster verwendet werden.

7.3 Das von den Modulen abfließende Niederschlagswasser ist breitflächig über die belebte Bodenzone zu versickern. Eine punktuelle Versickerung ist nicht zulässig.

7.4 Im Bereich der Ausgleichsfläche sowie innerhalb der Freiflächenphotovoltaikanlage sind zum Schutz des Moorkörpers die Voraussetzungen für naturnahe Grundwasserhältnisse zu schaffen. Bestehende Drainagen/Gräben sind zu diesem Zweck mit Hilfe geeigneter Maßnahmen (z.B. Verfüllung/Inaktivierung) in ihrer Funktion unwirksam zu machen. Die Maßnahmen sind Rahmen des Möglichen und so auszuführen, dass eine Beeinträchtigung angrenzender Nutzfläche außerhalb des Geltungsbereichs wirksam ausgeschlossen wird.

8. Landschaftspflege/Grünordnung

8.1 Die festgesetzten Ausgleichsflächen werden den im Rahmen des Bebauungsplanes festgesetzten Eingriffen zugeordnet.



Folgende Maßnahmen sind auf den Flächen durchzuführen:

A1: Flächeneingrünung mit Heckenpflanzung

Die internen Ausgleichsflächen sind in den dargestellten Bereichen mit einer Hecke aus heimischen Sträuchern zu versehen. Die Anlage der Hecke ist mit der Errichtung der Anlage, spätestens bei Beginn der darauf folgenden Vegetationsperiode durchzuführen. Angaben zu den zu verwendenden Gehölzen, Qualitäten und Pflanzabständen sind dem Vorhaben- und Erschließungsplan unter dem Punkt "Ausgleichsflächen" zu entnehmen und dementsprechend umzusetzen.

Die Pflanzungen sind fachgerecht zu pflegen und in ihrem Bestand dauerhaft zu sichern. Nicht angewachsene Gehölze sind in der nächsten Pflanzperiode durch Gehölze gleicher Art und Größe zu ersetzen.



A2: Entwicklung von artenarmen Extensivgrünland (G211)

Pflege durch 1-2 schürige Mahd, wobei drei Viertel der Fläche 2schürig (1. Schnitt ab 15. Juli, 2. Schnitt ab 15. August), das verbleibende Viertel 1schürig (ab 15. August) gemäht wird. Die Verteilung der 1- bzw. 2-schürige Teilflächen ist jährlich wechselnd anzuordnen. Der Einsatz von Düngemitteln und Pestiziden ist ausgeschlossen.



A3: Flächeneingrünung mit lockeren Hecken und Gehölzgruppen

Die internen Ausgleichsflächen sind in den dargestellten Bereichen mit einzelnen Gehölzgruppen und Hecken aus heimischen Sträuchern zu versehen. Die Anlage der Hecke ist mit der Errichtung der Anlage, spätestens bei Beginn der darauf folgenden Vegetationsperiode durchzuführen. Angaben zu den zu verwendenden Gehölzen, Qualitäten und Pflanzabständen sind dem Vorhaben- und Erschließungsplan unter dem Punkt "Ausgleichsflächen" zu entnehmen und dementsprechend umzusetzen.

Die Pflanzungen sind fachgerecht zu pflegen und in ihrem Bestand dauerhaft zu sichern. Nicht angewachsene Gehölze sind in der nächsten Pflanzperiode durch Gehölze gleicher Art und Größe zu ersetzen.

CEF-Flächen extern: Anlage von Ersatzhabitats für die Feldlerche

(vorgezogene Ausgleichsmaßnahme i.S.v. § 44 Abs. 5 S.3 BauGB - Maßnahme CEF gem. saP)

Die Maßnahme muss im Jahr der Bauausführung vor Ende März (Brutbeginn) wirksam sein.

Als Ersatzhabitat für die betroffenen Reviere der Feldlerche wird eine ca. 1 ha große Blühstreifen oder temporäre Ackerbrache auf dem Flurstück 332 (TF), Gemarkung Ludwigsmoos, angelegt.

Herstellung: Anlage von Streifen mit möglichst lückiger Aussaat aus niedrigwüchsigen, autochthonen Arten wechseln dabei mit angrenzenden selbstbegründenden Brachestreifen (jährlich umgebrochen) ab. Ein gewisser Anteil Rohbodenstellen ist dabei zu erhalten. Angesichts der langgestreckten Form der Fläche sind jeweils etwa 15 m breite Streifen anzulegen. Die Streifen mit Selbstbegrünung sind jeweils erst im zeitigen Frühjahr umzubrochen und über den Winter als Brachen stehen zu lassen. Mahd oder sonstige Bearbeitung sind innerhalb der Brutzeiten (März bis Juli) nicht zulässig. Der Einsatz von Düngemitteln, Pestiziden, sowie die mechanische Bekrautregulierung innerhalb der Fläche ist ausgeschlossen.

8.2 Pflege innerhalb der Freiflächenphotovoltaikanlage

Die Sondergebietsfläche ist als Grünland zu entwickeln. Der Aufwuchs ist ein- bis zweimal jährlich zu mähen und das Mahgut abzufahren. Etwa drei Viertel der Fläche wird zweischürig (erster Schnitt ab 01. Juli, zweiter Schnitt ab 15. August) gemäht, das verbleibende Viertel einschürig (ab 15. August). Die Verteilung der ein- bzw. zweischürigen Teilflächen ist jährlich wechselnd anzuordnen. Alternativ ist eine Beweidung zulässig.

Der Einsatz von Düngemitteln und Pestiziden ist ausgeschlossen. Aufkommende Neophyten (Indisches Springkraut, Herkulesstaude, Kanadische Goldrute, Japanischer Knöterich) sind auf der gesamten Fläche frühzeitig zu beseitigen

8.3. Verwendung von Regio - Saatgut

Bei der Ansaat der Grünlandflächen und der Ausgleichsfläche ist Regio - Saatgut mit einem Kräuteranteil von 30 % zu verwenden.

9. Immissionsschutz

9.1 Von den Modulen darf keine störende Blendwirkung ausgehen. Verkehrsteilnehmer und Anwohner dürfen durch die Module nicht geblendet werden. Sollte sich nach Inbetriebnahme der Anlage eine Blendwirkung herausstellen, ist eine Abschirmung anzubringen. Diese kann entweder in Form von entsprechend dimensionierten Gehölzpflanzungen oder baulichen Maßnahmen am Zaun ausgeführt werden. Der Zaun darf dafür in notwendigem Maße am Ort der Blendschutzmaßnahme erhöht werden.

9.2 Die von der Anlage ausgehenden Geräusche, wie tieffrequente vom Transformator abstrahlende Geräusche, oder der Lärm, den Wartungsarbeiten verursachen, müssen bei nächstgelegenen Wohngebäuden die in der TA Lärm genannten Anforderungen erfüllen. Bei Beschwerden über den Lärm, den der Betrieb der Anlage verursacht, kann die Gemeinde den Nachweis anhand von Immissionsmessungen nach TA Lärm und/oder der DIN 45680 fordern. Die Ergebnisse dieser Messung sind spätestens innerhalb von zwei Monaten nach Aufforderung durch die Gemeinde vom Vorhabenträger kostenfrei vorzulegen. Lärmintensive Wartungsarbeiten, wie z.B. Mäharbeiten, sind nur werktags tagsüber, in der Zeit von 7:00 - 20:00 Uhr zulässig.

9.3 Eine dauerhafte Beleuchtung der Anlage ist unzulässig.

9.4 Bezüglich der elektromagnetischen Felder sind die Anforderungen der 26. BImSchV (Verordnung über elektromagnetische Felder) zu beachten.

10. Sonstige Planzeichen und Festsetzungen

10.1 Geltungsbereichsgrenze des Bebauungsplanes



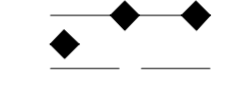
10.2 Vorhaben- und Erschließungsplan

Entsprechend § 12 Abs. 3 BauGB wird der Vorhaben- und Erschließungsplan Bestandteil des vorhabenbezogenen Bebauungsplanes.


C. Hinweise

- Sollten im Zuge der Errichtung oder des Betriebes der Photovoltaikanlage Schäden an Flurwegen entstehen sind diese Schäden durch den Betreiber der Anlage zu beseitigen.
- Sollten bei den Bauarbeiten Anhaltspunkte für schädliche Bodenveränderungen oder eine Altlast bekannt werden, sind unverzüglich das Wasserwirtschaftsamt und das Landratsamt Neuburg-Schrobenhausen zu informieren.
- Es ist nicht auszuschließen, dass sich im Planungsgebiet oberirdisch nicht mehr sichtbare und daher unbekannt Bodendenkmäler befinden. Bei Erdarbeiten zu Tage kommende Metall-, Keramik- oder Knochenfunde sind umgehend dem Landratsamt oder dem Bayerischen Landesamt für Denkmalpflege zu melden. (Art. 8 DSchG)


◆ Freileitung mit Schutzzone (10 m beidseitig der Leitungssache)



Graben (E19)



Mäusebussard Horst mit 30 m Radius



D. Verfahrensvermerk

- Der Gemeinderat hat in der Sitzung vom gemäß § 2 Abs. 1 BauGB die Aufstellung des vorhabenbezogenen Bebauungsplans beschlossen. Der Aufstellungsbeschluss wurde am ortsüblich bekannt gemacht.
- Die frühzeitige Öffentlichkeitsbeteiligung gemäß § 3 Abs. 1 BauGB mit öffentlicher Darlegung und Anhörung für den Vorentwurf des Bebauungsplans in der Fassung vom hat in der Zeit vom bis stattgefunden.
- Die frühzeitige Beteiligung der Behörden und sonstigen Träger öffentlicher Belange gemäß § 4 Abs. 1 BauGB für den Vorentwurf des Bebauungsplans in der Fassung vom hat in der Zeit vom bis stattgefunden.
- Zu dem Entwurf des Bebauungsplans in der vom Gemeinderat am gebilligten Fassung vom wurden die Behörden und sonstigen Träger öffentlicher Belange gemäß § 4 Abs. 2 BauGB in der Zeit vom bis beteiligt.
- Der Entwurf des Bebauungsplans in der vom Gemeinderat am gebilligten Fassung vom wurde mit der Begründung gemäß § 3 Abs. 2 BauGB in der Zeit vom bis öffentlich ausgelegt.
- Die Gemeinde Königsmoos hat mit Beschluss des Gemeinderats vom den Bebauungsplan gem. § 10 Abs. 1 BauGB in der Fassung vom als Satzung beschlossen.

Königsmoos, den

1. Bürgermeister Heinrich Seißler

7. Ausgefertigt

Königsmoos, den

1. Bürgermeister Heinrich Seißler

- Der Satzungsbeschluss zu dem Bebauungsplan wurde am gemäß § 10 Abs. 3 Halbsatz 2 BauGB ortsüblich bekannt gemacht. Der Bebauungsplan mit Begründung wird seit diesem Tag zu den üblichen Dienststunden in der Gemeinde zu jedermanns Einsicht bereitgehalten und über dessen Inhalt auf Verlangen Auskunft gegeben. Der Bebauungsplan ist damit in Kraft getreten. Auf die Rechtsfolgen des § 44 Abs. 3 Satz 1 und 2 sowie Abs. 4 BauGB und die §§ 214 und 215 BauGB wird hingewiesen.

Königsmoos, den

1. Bürgermeister Heinrich Seißler

Für die Planung:
Sulzbach-Rosenberg, den

NEIDL+NEIDL Landschaftsarchitekten und Stadtplaner Partnerschaft mbB

E. Begründung siehe Textteil
F. Umweltbericht siehe Textteil


VORHABENBEZOGENER BEBAUUNGS- UND GRÜNORDNUNGSPLAN

Planblatt 1/2

Nr. 30 "Solarpark Ludwigsmoos III"

Gemeinde Königsmoos

Neuburger Straße 10, 86669
Landkreis Neuburg-Schrobenhausen



Vorentwurf: 26.09.2023
Entwurf: 08.04.2024
Endfassung:

Planverfasser

NEIDL + NEIDL
Landschaftsarchitekten und Stadtplaner

Partnerschaft mbB
Dollesstr. 2, 92237 Sulzbach-Rosenberg
Telefon: +49(0)92611047-0
Mail: info@neidl.de/Homepage: neidl.de

A. Planzeichnung



Lage externer CEF-Maßnahmen: Flurstück 332 (TF), Gemarkung Ludwigsmoos - ohne Maßstab