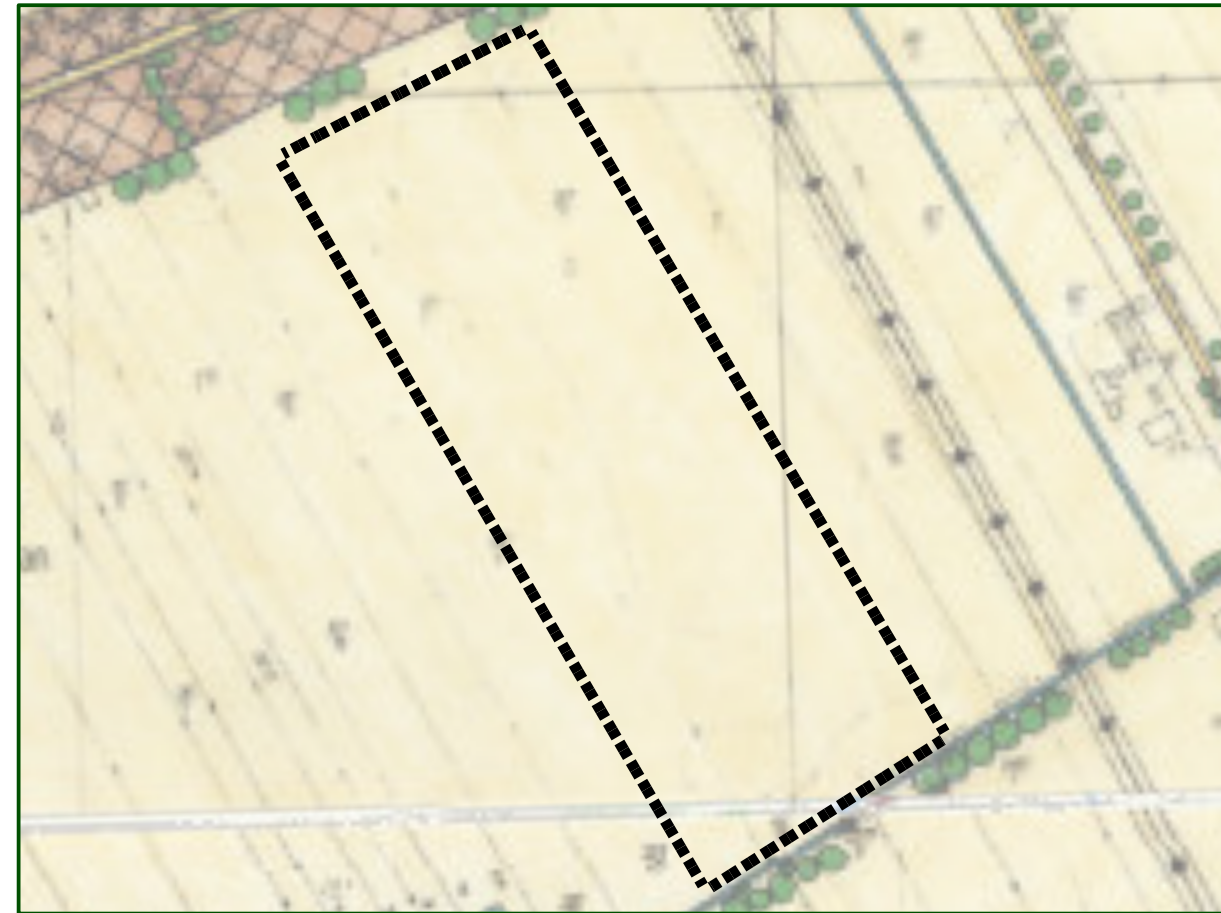
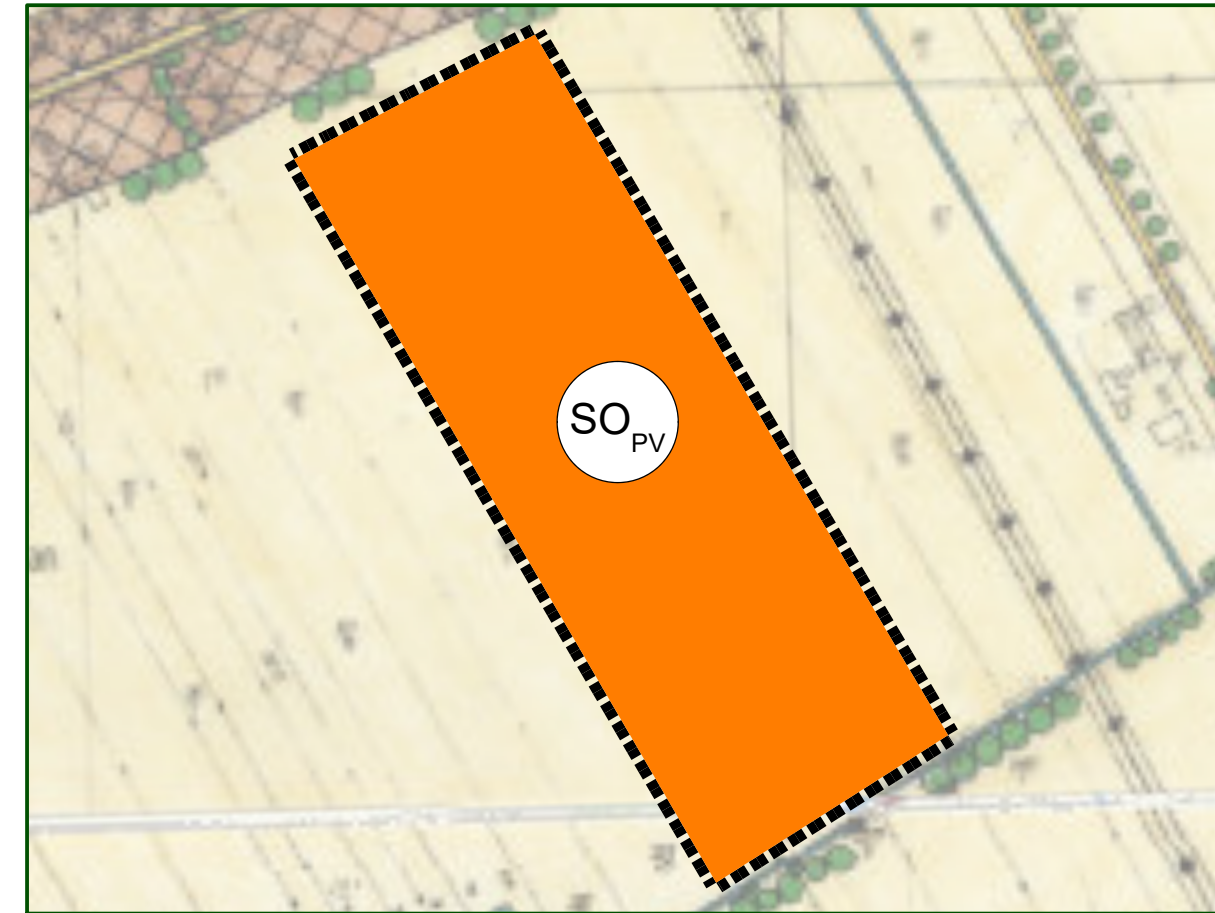


# Rechtswirksamer Flächennutzungsplan der Gemeinde Königsmoos



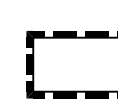


# Flächennutzungsplanänderung durch das Deckblatt Nr. 8



### Legende

-  Geltungsbereich der Änderung des Flächennutzungsplanes durch Deckblatt
-  Flächen für die Landwirtschaft

### Legende

-  Geltungsbereich der Änderung des Flächennutzungsplanes durch Deckblatt
-  Flächen für die Landwirtschaft
-  Sondergebiet für die Nutzung von Solarenergie gemäß § 11 Abs. 2 BauNVO

## VERFAHREN

1. Die Gemeinde Königsmoos hat in der Sitzung vom ..... gemäß § 2 Abs. 1 BauGB die Änderung des Flächennutzungsplans durch das Deckblatt Nr. 8 beschlossen. Der Änderungsbeschluss wurde am ..... ortsüblich bekannt gemacht.
2. Die frühzeitige Öffentlichkeitsbeteiligung gemäß § 3 Abs. 1 BauGB mit öffentlicher Darlegung und Anhörung für den Vorentwurf des Flächennutzungsplandeckblatts Nr. 8 in der Fassung vom ..... hat in der Zeit vom ..... bis ..... stattgefunden.
3. Die frühzeitige Beteiligung der Behörden und sonstigen Träger öffentlicher Belange gemäß § 4 Abs. 1 BauGB für den Vorentwurf des Flächennutzungsplandeckblatts Nr. 8 in der Fassung vom ..... hat in der Zeit vom ..... bis ..... stattgefunden.
4. Zum Entwurf des Flächennutzungsplandeckblatts Nr. 8 in der Fassung vom ..... wurden die Behörden und sonstigen Träger öffentlicher Belange gemäß § 4 Abs. 2 BauGB in der Zeit vom ..... bis ..... beteiligt.
5. Der Entwurf des Flächennutzungsplandeckblatts Nr. 8 in der Fassung vom ..... wurde mit der Begründung gemäß § 3 Abs. 2 BauGB in der Zeit vom ..... bis ..... öffentlich ausgelegt.
6. Die Gemeinde Königsmoos hat mit Beschluss des Gemeinderats vom ..... das Flächennutzungsplandeckblatt Nr. 8 in der Fassung vom ..... festgestellt.

Königsmoos, den ..... (Siegel)

Heinrich Seißler, 1. Bürgermeister

7. Das Landratsamt Neuburg-Schrobenhausen hat das Flächennutzungsplandeckblatt Nr. 8 mit Bescheid vom ....., Az. .... gemäß § 6 BauGB genehmigt.

Deggendorf, den ..... (Siegel)

8. Die Erteilung der Genehmigung des Flächennutzungsplandeckblatts Nr. 8 wurde am ..... gemäß § 6 Abs. 5 BauGB ortsüblich bekannt gemacht. Das Flächennutzungsplandeckblatt Nr. 8 wird seit diesem Tag zu den üblichen Dienststunden der Gemeinde zu jedermanns Einsicht bereitgehalten und über dessen Inhalt auf Verlangen Auskunft gegeben. Das Flächennutzungsplandeckblatt Nr. 8 ist damit rechtswirksam. Auf die Rechtsfolgen des §§ 214 und §§ 215 BauGB sowie auf die Einsehbarkeit des Flächennutzungsplandeckblatts Nr. 8 einschl. Begründung und Umweltbericht wurde in der Bekanntmachung hingewiesen.

Königsmoos, den ..... (Siegel)

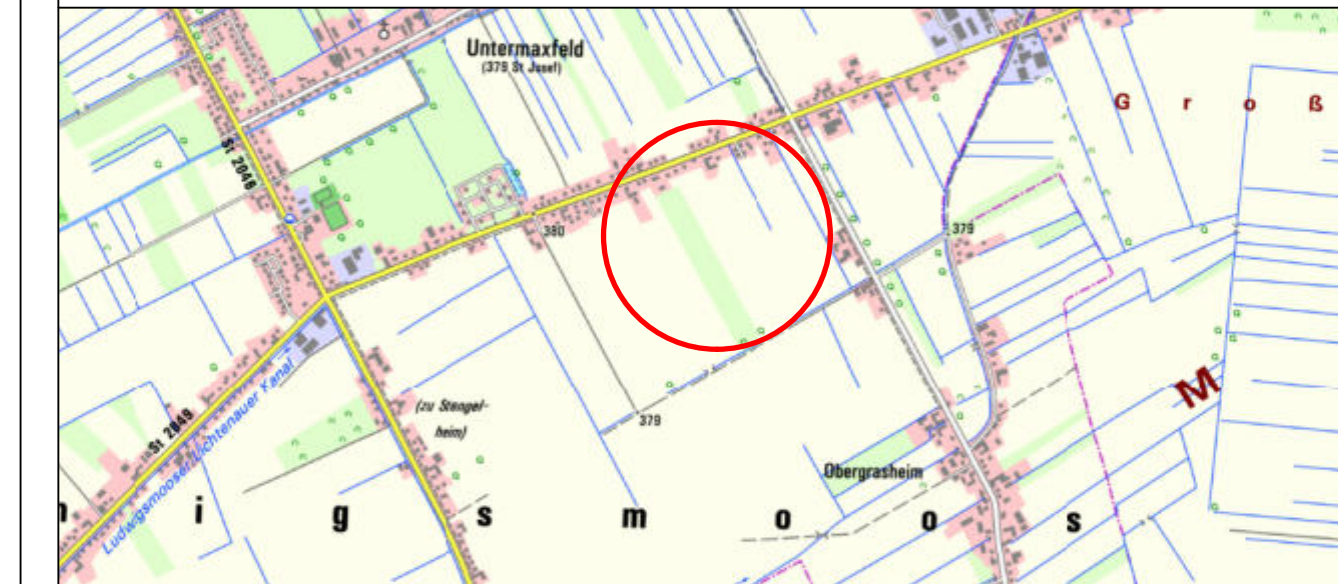
Heinrich Seißler, 1. Bürgermeister

# Änderung des Flächennutzungsplans durch das Deckblatt Nr. 8 „Solarpark Untermaxfeld“



Gemeinde: Königsmoos  
Landkreis: Neuburg-Schrobenhausen  
Regierungsbezirk: Oberbayern


Vorentwurf 26.09.2023




## Übersichtsplan 1 : 25.000

**Planunterlagen:**  
Grundkarte erstellt von Ingenieurbüro Geoplan, Osterhofen, auf digitaler Flurkarte der Bayerischen Vermessungsverwaltung.  
**Untergrund:**  
Aussagen über Rückschlüsse auf die Untergrundverhältnisse und die Bodenbeschaffenheit können weder aus den amtlichen Karten, aus der Grundkarte noch aus Zeichnungen und Text abgeleitet werden.  
**Nachrichtliche Übernahmen:**  
Für nachrichtlich übernommene Planungen und Gegebenheiten kann keine Gewähr übernommen werden.  
**Urheberrecht:**  
Für die Planung behalten wir uns alle Rechte vor. Ohne unsere Zustimmung darf die Planung nicht geändert werden.

**Entwurfsverfasser:**



Donau-Gewerbepark 5, 94486 Osterhofen  
FON: 09932 9544-0 / FAX: 09932 9544-77  
E-MAIL: info@geoplan-online.de



Projektleitung: Sebastian Kuhn

Projekt: Solarpark\_Untermaxfeld\_II      Datei: 1.1\_FNP-5000\_Solarpark\_Untermaxfeld\_II      **1 : 5.000**  
L2306081