

Genehmigt mit S v. ...21.04.2011.....

Az.: 30-610-2/3

Landratsamt Neuburg-Schrobenhausen

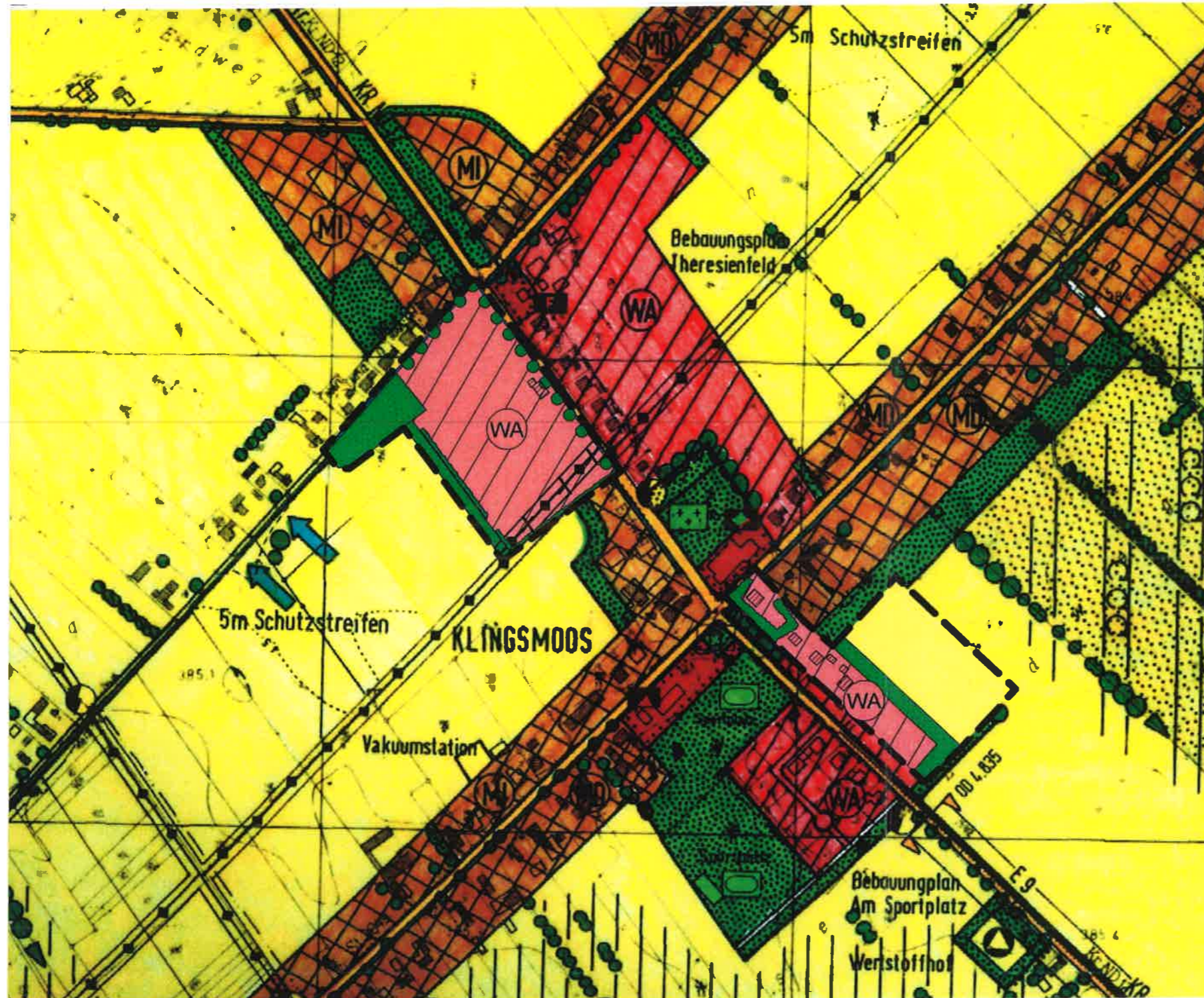
Bügelsteiber  
Regierungsrat










Deckblatt M 1: 5.000

zur 2. Änderung des Flächennutzungsplanes

Gemeinde Königsmoos 12.02.2009



### Zeichenerklärung

-  Allgemeines Wohngebiet § 4 BauNVO
-  Fläche für die Landwirtschaft
-  Grenze des räumlichen Geltungsbereiches des Änderungsplanes
-  orts- und landschaftsbildprägende Einzelbäume - Eingrünung des Baugebietes
-  Baum-Strauch-Gruppe - Eingrünung des Baugebietes
-  Öffentliche Grünfläche
-  Entwässerungsgraben