

Genehmigt mit S v. 19.07.2012

Az. 30-610-2/3

Landratsamt Neuburg-Schrobenhausen

Albrecht  
Regierungsrat



# Flächennutzungsplan Königsmoos - Änderung 3

M 1:5000

## ZEICHENERKLÄRUNG




ART DER BAULICHEN NUTZUNG

-  Gemischte Baufläche § 6 BauNVO
-  Dorfgebiet § 5 BauNVO
-  Allgemeines Wohngebiet § 4 BauNVO
-  Trennlinie zwischen bestehendem und ergänztem Mischgebiet

### FLÄCHEN FÜR DEN GEMEINBEDARF

-  mit Zweckbestimmung

### FLÄCHEN FÜR DEN VERKEHR

-  Überörtliche Hauptverkehrsstraße
-  Ortsdurchfahrtsgrenze (bzw. Straßen mit anbaufreier Zone)
-  öffentliche Parkfläche

### FLÄCHEN FÜR DIE VER- UND ENTSORGUNG

-  Elektrische Fernleitung mit Schutzzone 110 KV / 20 KV  
--- = unterirdisch
-  Umspannstation


### GRÜNFLÄCHEN

-  Grünflächen mit Zweckbestimmung


### WASSERFLÄCHEN / FLÄCHEN FÜR DIE WASSERWIRTSCHAFT

-  Bach, Kanal

### FLÄCHEN FÜR DIE LANDWIRTSCHAFT

-  Flächen für die Landwirtschaft

### PLANUNGEN, NUTZUNGSREGELUNGEN UND MASSNAHMEN ZUR LANDSCHAFTSPFLEGE

-  Schutzstreifen an Bächen und Gräben mit Gruppen- und abschnittsweiser Gehölzpflanzung als Pufferzone und verbindende linienhafte Struktur-Ufer-schutzstreifen an der Donaumoos-Ach als Maßnahme des Bezirks Oberbayern

### SONSTIGES

-  Grenze des räumlichen Geltungsbereiches des Änderungsplanes

